

D-4a
Bezpośrednio za skrzyżowaniem



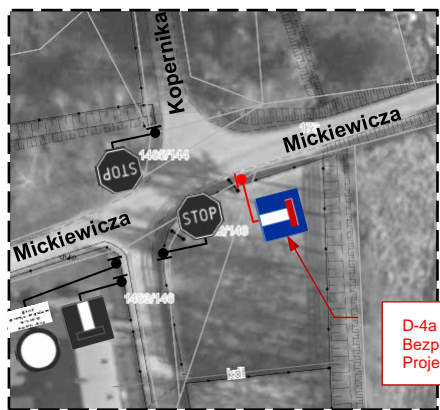
A-14
Projektowany



D-4a
Bezpośrednio za skrzyżowaniem
Projektowany



A-14
Projektowany



D-4a
Bezpośrednio za skrzyżowaniem
Projektowany



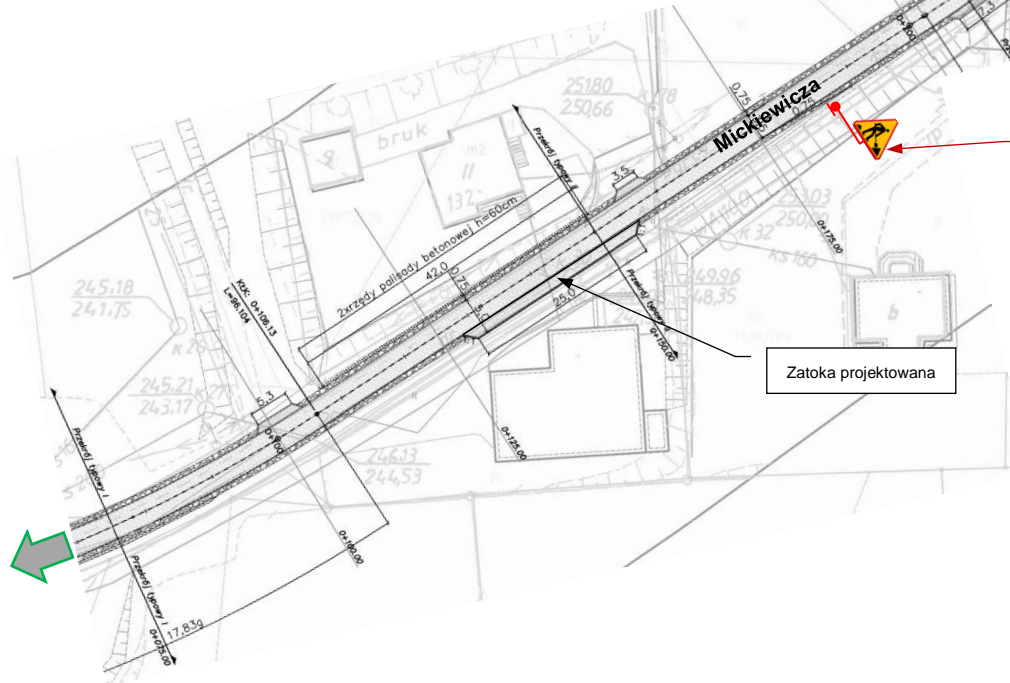
A-14
Projektowany



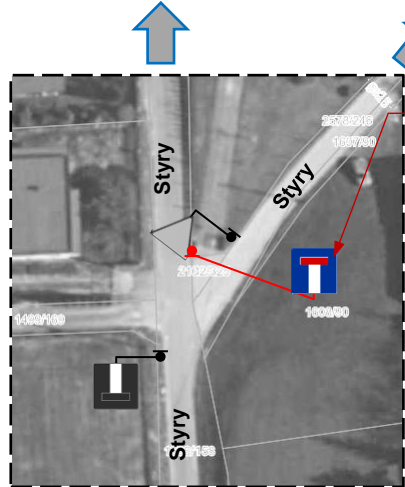
A-14
Projektowany



A-14
Projektowany



Zatoka projektowana



D-4a
Bezpośrednio za skrzyżowaniem
Projektowany



LEGENDA:			
	- oznakowanie istniejące		
	- oznakowanie projektowane		
Data	07.2022	Skala	1:1000
Rysunek	PLAN SYTUACYJNY ETAP I		
2.1	Remont ciągu komunikacyjnego dróg gminnych w sołectwie Mszana		